

A vibrant tropical illustration featuring a brown snake with red and white spots, a colorful butterfly, and various flowers and leaves in shades of red, blue, and green.

LOS YUHUP

REALIZADO POR SAMIR RONCERIA

UNICISO
WWW.PORTALUNICISO.COM

© - Derechos Reservados UNICISO

A stylized illustration of a jaguar sitting on a green leaf, looking towards a colorful butterfly. The background is decorated with various tropical plants and flowers, including a large red and black flower in the bottom left and a pink and blue flower in the top right.

YUHUP

Yuhup también llamados regionalmente como **Macuje** y con su territorio exclusivamente en Brasil y en Colombia. (Cabrera, 2012). Los Yuhup son un pueblo de tradición nómada del noroeste amazónico.


A small, colorful illustration of a beetle with a red and blue body and black legs, positioned near the bottom right corner of the page.

UNICISO
WWW.PORTALUNICISO.COM

01

TERRITORIO

Los Yuhup pueden ubicarse en el **Río Negro**, en el **Río Bajo y Alto Apaporis**, Río Tiquie, partes del departamento del Vaupés y cerca en la frontera con Brasil.




TERRITORIO

OTROS PUEBLOS INDÍGENAS AMAZÓNICOS

Los pueblos nómades del noroeste amazónico **son los Yuhup, los Nukak, los Kakua, los Hup, los Nadeb, y los Dâw**, quienes viven en entre Colombia y Brasil, que tiene como límites el río Guaviare al norte, el río Negro al oriente, y el río Caquetá al sur. Los Yuhup habitan al sur del río Tiquié y al norte del Apaporis, en la frontera entre Colombia y Brasil; los Nukak están situados entre los ríos Guaviare e Inírida; los Kakua residen entre los ríos Vaupés y Papurí, y alrededor de algunos afluentes del río Querarí. (Ospina, 2008).





02

DEMOGRAFÍA

Se estima la población entre
400 y 600 Yuhups. (Ospina,
2008).

DEMOGRAFÍA

Se calculan que la población total en Colombia y Brasil se puede estimar en 500 y 400 personas. La llegada de los blancos a la región del noroeste amazónico se produjo entre los siglos XVII y XIX. A finales del siglo XIX y comienzos del XX, la explotación de caucho tuvo consecuencias nefastas para la población indígena amazónica. **El pueblo yuhup sobrevivió gracias a su aislamiento y a su modelo de poblamiento móvil en zonas interfluviales.** (Ospina, 2008).






ECONOMÍA

Las principales actividades productivas son la **caza, la recolección, la pesca y la horticultura**. Los Yuhup cazan aves, mamíferos y reptiles. La caza es colectiva o individual. La técnica más utilizada para la caza colectiva de mamíferos es la persecución y captura de animales con la ayuda de perros, garrotes y humo. Las técnicas de pesca más utilizadas son el anzuelo y la zagaya, pero también se usa el barbasco. **Se pescan especies grandes para vender a los comerciantes en La Pedrera (poblado ubicado sobre el río Caquetá).** (Ospina, 2008).

03



ECONOMÍA





En la caza participan hombres y mujeres. La caza individual o en pequeños grupos con cerbatana o escopeta (prestada por los vecinos) está reservada a los hombres. Las mujeres también cazan pequeños mamíferos encontrados en sus plantaciones o durante sus recorridos por el bosque. Los Yuhup pescan especies pequeñas, con poca grasa, para alimentarse. (Ospina, 2008).



03


LENGUA YUHUP

Al haber entrado en contacto con otros grupos indígenas han perdido su lengua original. Tienen influencias de la lengua Macuna (Comparten territorio) y Tucano.





BRASIL - COLOMBIA



Los yuhup que viven en Brasil, muchos son bilingües en tucano y otros con el portugués. En territorio colombiano son bilingües en makuna y otros con el español (son muy pocos).

The page features several decorative illustrations: a large pink and red flower with blue stamens in the top left; a colorful butterfly in the top center; a branch with green leaves and pink flowers in the top right; a small colorful beetle in the middle left; a red frog on a blue leaf in the bottom right; and a red flower with pink petals in the bottom left.

BRASIL

Siete de sus comunidades están en Igarapés Ira, Cunuri, Samaúma, Castanha y Cucura, todas en la margen derecha del Tiquié, Alto Río Negro. Desde 1893 se vienen registrando a las orillas del Apapóris las siguientes comunidades: Launas - Jupuas - Peluanas - Tiimtla - Puias - Jabahanas - Macunas - Tocandiras - Uerimas - Barabatanas - Macus - Lacunas - Cumacuihans - Juris.

TERRITORIO YUHUP EN BRASIL

En tierras brasileñas, los Yuhup ocupan un área conocida como “cabeza de perro”, ubicada en la región del Alto y Medio Río Negro. Según Lolli, esta región, en territorio brasileño, forma parte del municipio de São Gabriel da Cachoeira, estado de Amazonas y está compuesto por cinco tierras indígenas aprobadas en 1998. El área que abarca este territorio alcanza los 106 mil km², donde se distribuyen veintiún pueblos indígenas, organizados en tres familias lingüísticas – tukano oriental, maku y Aruak (Lolli, 2010: 11).

TERRITORIO FRONTERIZO COLOMBIA – BRASIL

Las comunidades Yuhu, ubicadas en la frontera entre Brasil y Colombia, se distribuyen en 7 zonas: La primera se ubica en la región de Apaporis, entre la desembocadura del arroyo Ugá y los rápidos La Libertad y Sucre. El segundo en la región entre los arroyos Jotabeyá, Alsacia – afluentes del río Apaporis y los arroyos Umuña y Toacá afluentes del río Pirá-Paraná. El tercero en la región de la desembocadura del río Apaporis en el río Caquetá. El cuarto en la región del río Traira, cercano a la desembocadura del río Apaporis. La quinta zona se ubica en la región comprendida entre el arroyo Castanha y el arroyo Cucura, que desembocan en el medio río Tiquié. El sexto en la región de la desembocadura del arroyo Samaúma en el río Tiquié. El séptimo en la región entre el arroyo Ira y el arroyo Cunuri, que desembocan en el bajo río Tiquié. (Lolli, 2014).



BIBLIOGRAFÍA

Cabrera Becerra, G., (2012). Los pueblos makú y las misiones católicas en la frontera de Colombia y Brasil, 1900-1990. *Revista Historia y Sociedad*, (22),73-112.

Ospina Bozzi, A. M., (2008). Claves para la comprensión de las relaciones entre la lengua, la cultura y la sociedad yuhup: una perspectiva etnolingüística. *Forma y Función*, (21),189-226.

CITA DE LA GUÍA

Roncería, S. (2024). Los Yuhup. UNICISO. Disponible en:
www.portaluniciso.com

SÍGUENOS:



CREDITS: This presentation template was created by Slidesgo, including icons by Flaticon, and infographics & images by Freepik.

UNICISO
WWW.PORTALUNICISO.COM

© - **Derechos Reservados UNICISO**