



UNIDAD ADMINISTRATIVA ESPECIAL DE CATASTRO DISTRITAL - UAECD

REALIZADA POR NICOLÁS ORTÍZ

UNICISO

WWW.PORTALUNICISO.COM


© - **Derechos Reservados**
UNICISO

OBJETIVO DE LA GUÍA

Conocer las publicaciones y datos de la UAECD.

Advertencia: Los links que se encuentran en esta guía pueden ser cambiados por las instituciones al realizar actualizaciones o cambios de su página.

UNICISO no es responsable de la funcionalidad correcta de los links que se encuentren en esta guía.



01

OBJETIVO DE LA UAECD

Se encarga de **agregar valor a Bogotá** mediante la **captura, integración y disposición de información** de interés para la ciudad con criterio geográfico.



BREVE HISTORIA

Primero, el catastro en Bogotá se regía por la Ley 48 de 1887. En 1908, por medio de la Ley 20 se establece las Oficinas Departamentales de Catastro. En 1926, por la ley 72 se crea la Oficina de Catastro de Bogotá. En 1944, el encargado de catastro en la ciudad es el Instituto Geográfico Militar y Catastral. En 1981, se crea el Departamento Administrativo de Catastro Distrital.

UNICISO
WWW.PORTALUNICISO.COM

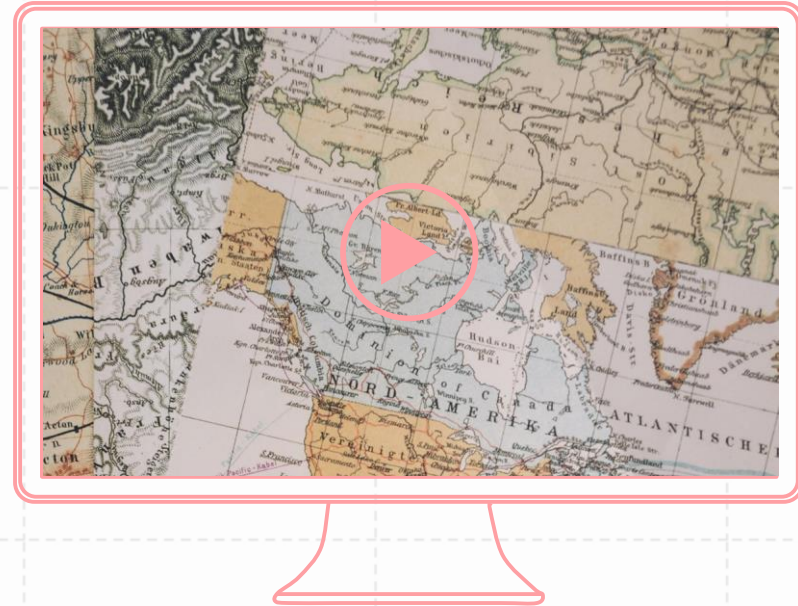


TIENDA VIRTUAL

Encontrará **Tienda Virtual**. **(En trámites y servicios)**. Incluye venta de manzanas catastrales, mapas generales, plano de localidades, planos topográficos, registros magnéticos, certificaciones catastrales, avalúos comerciales rural y urbano, avalúos de interés social, avalúos de indemnización, avalúos de renta, avalúos de referencia, peritajes judiciales, georreferencia.

LINK:

<https://catastroenlinea.catastrobogota.gov.co/tienda-virtual/>



Encontrará Glosario (**En Otros recursos**). Contiene términos técnicos Catastrales.

LINK:

<https://www.catastrobogota.gov.co/glosario-listado>


GLOSARIO CATASTRAL



Hallará Censo Inmobiliario (**En otros recursos**). Es un inventario de clasificación sobre los bienes inmuebles determinando sus características físicas, jurídicas y económicas. Contiene información sobre crecimiento inmobiliario en Bogotá, nuevas áreas construidas para vivienda, cantidad de demoliciones, propiedad horizontal y valor inmobiliario.

LINK:

<https://www.catastrobogota.gov.co/recurso/censo-inmobiliario>





RECOMENDADO MAPAS DE BOGOTÁ

Hallará **Mapa de Bogotá**. Contiene datos sobre; **productividad rural, áreas protegidas, cobertura de tierra, corredores ecológicos, corrientes de agua, cuencas, zonas de manejo y preservación, agencias de viajes, arrendador de vehículos, establecimientos comerciales, alojamientos, gastronomía, teatros, señales de tránsito, biblioestaciones de Transmilenio, museos, ciclovía, parques, centros comerciales, plazas de mercado, colegios, tasas de deserción escolar, alturas por manzana, densidad de árboles, densidad de población, densidad de predios, dinámica comercial, dinámica residencial, indicador de espacio público, SISBÉN, usos por manzana, CADE, entidades estatales, juntas de acción comunal, notarías, puestos de votación, registradurías, fotografías aéreas, comedores comunitarios, casas de integración familiar, jardines infantiles, cárceles, indicadores de feminicidios, personerías locales, bancos de sangre, consultorios médicos, estaciones de policía, alcantarillado, farmacéuticas, parqueaderos, estaciones de Transmilenio, paraderos, nodos de transporte, puentes, rutas alimentadoras, rutas SITP, acueductos, barrios en vía de legalización, predios urbanizables, proyectos de vivienda.**

LINK:

<http://www.catastrobogota.gov.co/recurso/mapas-bogota>

CITA DE LA GUÍA

Ortíz, N. (2021). UAECD. UNICISO. Disponible en:
www.portaluniciso.com

SÍGUENOS:



CREDITS: This presentation template was created by [Slidesgo](#), including icons by [Flaticon](#), and infographics & images by [Freepik](#).

UNICISO
WWW.PORTALUNICISO.COM

© - Derechos Reservados UNICISO